



АДМИНИСТРАЦИЯ ГОРОДА ПЕРМИ  
ДЕПАРТАМЕНТ ЗЕМЕЛЬНЫХ ОТНОШЕНИЙ

РЕШЕНИЕ

О размещении объектов № 1327 от 19.04.2019

г. Пермь, ул. Сибирская, 15

Департамент земельных отношений администрации города Перми в соответствии с пунктом 3 статьи 39.36 Земельного кодекса Российской Федерации, Положением о порядке и условиях размещения объектов на землях или земельных участках, находящихся в государственной или муниципальной собственности, на территории Пермского края без предоставления земельных участков и установления сервитутов, утвержденным постановлением Правительства Пермского края от 22.07.2015 № 478-п

**разрешает:** АО «Газпром газораспределение Пермь» (ИНН 5902183841, ОГРН 1025900512670, место нахождения: 614000, Пермский край, г. Пермь, ул. Петропавловская, д. 43)

**размещение объекта:** газопровод давлением до 1,2 Мпа, для размещения которого не требуется разрешения на строительство, к жилому дому по ул. Летней, 61

**на землях:** государственная собственность на которые не разграничена

**на срок:** 11 месяцев

**способ размещения объекта:** подземный

**местоположение:** г. Пермь, Свердловский район, ул. Летняя.

Территория, согласно схеме, расположена в зоне с особыми условиями использования территорий: приаэродромная территория аэродрома аэропорта Большое Савино.

АО «Газпром газораспределение Пермь»:

1. Соблюдать правила охранных зон воздушного пространства, установленные постановлением Правительства Российской Федерации от 11.03.2010 № 138 «Об утверждении Федеральных правил использования воздушного пространства Российской Федерации».

2. В соответствии с пунктом 7(2) Положения о порядке и условиях размещения объектов на землях или земельных участках, находящихся в государственной или муниципальной собственности, на территории Пермского края без предоставления земельных участков и установления сервитутов, утвержденного постановлением Правительства Пермского края от 22.07.2015 № 478-п, представить в департамент земельных отношений администрации города Перми в течение 1 месяца с момента размещения объектов материалы

контрольной геодезической съемки размещены объектов на бумажном и электронном носителях на безвозмездной основе.

В соответствии со статьей 20<sup>1</sup> Закона Пермского края от 14.09.2011 № 805-ПК «О градостроительной деятельности в Пермском крае» АО «Газпром газораспределение Пермь»:

1. Не позднее, чем за 10 рабочих дней до начала строительства и (или) реконструкции безвозмездно передает в департамент градостроительства и архитектуры администрации города Перми один экземпляр копий разделов проектной документации, предусмотренных пунктом 1 части 12 статьи 48 Градостроительного кодекса Российской Федерации;

2. В течение 10 рабочих дней после окончания работ по строительству, реконструкции безвозмездно передать в департамент градостроительства и архитектуры администрации города Перми схему, отображающую расположение объекта и сетей инженерно-технического обеспечения, подписанную застройщиком (техническим заказчиком), с приложением текстового и графического описания местоположения границ охранной и санитарно-защитной зоны, перечень координат характерных точек границ такой зоны.

**Приложение:** схема предполагаемых к использованию земель или части земельного участка на 1 л. в 1 экз.

И.о. начальника отдела  
предоставления земельных участков  
по работе с юридическими лицами



Н.Н. Борцова



1166-207

Объект: Газопровод давлением до 1.2 Мпа. для размещения которого не требуется разрешения на строительство к жилому дому по адресу: : Пермский край, г. Пермь, Свердловский район, ул. Летняя, 61;  
Местоположение: Пермский край, г. Пермь, Свердловский район, ул. Летняя;  
Площадь земель или части земельного участка: 26 м<sup>2</sup>;  
Категория земель: земли населенных пунктов;  
Вид разрешенного использования: -  
Система координат МСК59

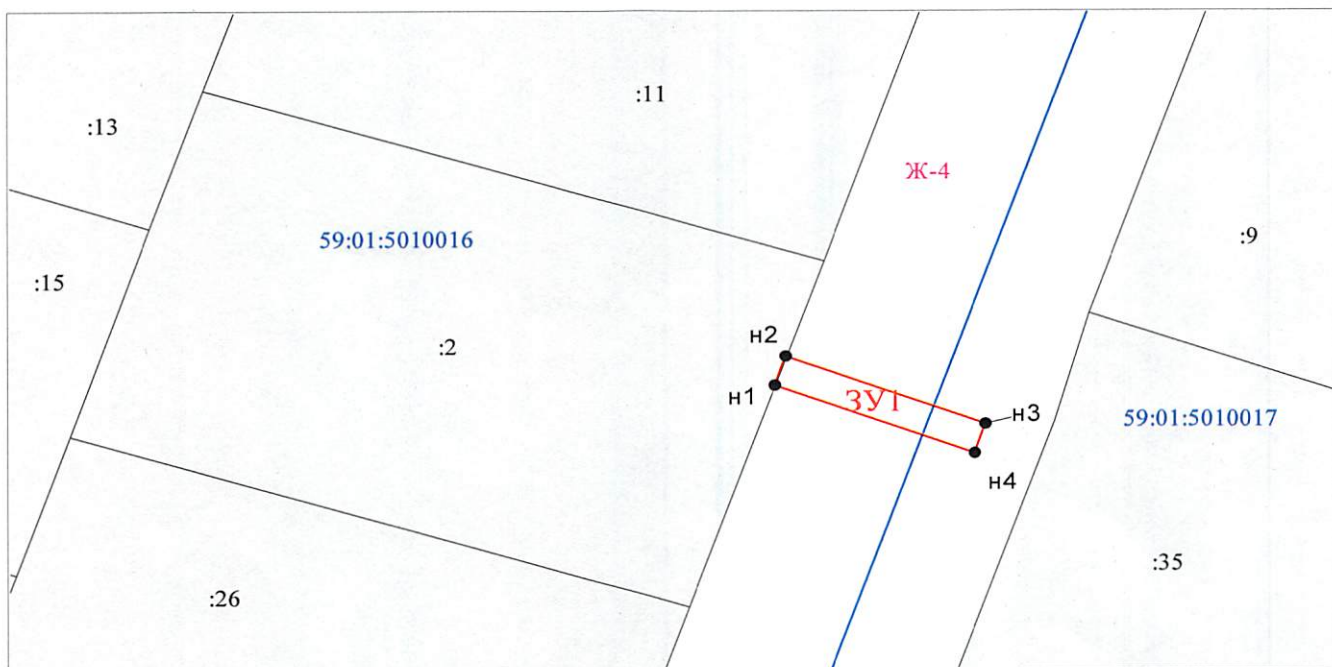
Каталог координат, м

№ точки границ	X	Y
н1	509351,27	2242344,48
н2	509353,16	2242345,15
н3	509348,50	2242357,40
н4	509346,62	2242356,72

Описание границ смежных землепользователей:












Границы н1-н2 - земельный участок с кадастровым номером 59:01:5010016:2;

Границы н2-н1 - земли общего пользования.



**Масштаб 1:500**

**Условные обозначения:**

- |   |   |
|---|---|
|  | Граница охраняемых и территориальных зон  |
|  | Существующая часть границы, сведения о которой достаточны для определения её местоположения             |
|  | Характерная точка границы, сведения о которой позволяют однозначно определить ее положение на местности |
|  | Кадастровый номер земельного участка  |
|  | Граница кадастрового деления  |
|  | Номер кадастрового квартала по сведениям ГКН  |
|  | Обозначение характерной точки границ  |
|  | Граница образуемого земельного участка  |
|  | Обозначение образуемого земельного участка  |
|  | Обозначение территориальной зоны  |
|  | Обозначение охранной зоны   |

Заявитель:

АО "Газпром газораспределение Пермь" по доверенности М.П. Малых

(подпись, расшифровка подписи)

МП (для юридических лиц и индивидуальных предпринимателей)



*[Signature]*